

Requerente: Carlos Alberto Martins de Melo Pinto Lopes

ID Confrontação: 25395

Localidade: Rua Rainha D. Leonor

Freguesia:

NIF: 190919647

Data: 18/12/2023

Hora: 12:06



Escala do mapa: 1:25000

Sistema de coordenadas: ETRS89 PT-TM06

Requerente:	Carlos Alberto Martins de Melo Pinto Lopes	ID Confrontação:	25395		
Localidade:	Rua Rainha D. Leonor	Freguesia:			
NIF:	190919647	Data:	18/12/2023	Hora:	12:06

-49 223.16 -284 814.19



City as a Platform

-48 855.01 -285 213.13

Escala do mapa: 1:2000

Sistema de coordenadas: ETRS89 PT-TM06

Requerente:	Carlos Alberto Martins de Melo Pinto Lopes	ID Confrontação:	25395		
Localidade:	Rua Rainha D. Leonor	Freguesia:			
NIF:	190919647	Data:	18/12/2023	Hora:	12:06

-49 499.23 -284 514.98



Escala do mapa: 1:5000

Sistema de coordenadas: ETRS89 PT-TM06

Condicionantes III



Aglomerados Urbanos



Condução adutora (CML)



Leito dos cursos de água



Zona de servidão de estrada ou caminho municipal



Caminho Municipal



Estrada Nacional



Zona de servidão de estrada do Plano Rodoviário Nacional



Zonas mistas



















Requerente:	Carlos Alberto Martins de Melo Pinto Lopes	ID Confrontação:	25395		
Localidade:	Rua Rainha D. Leonor	Freguesia:			
NIF:	190919647	Data:	18/12/2023	Hora:	12:06



Escala do mapa: 1:5000

Sistema de coordenadas: ETRS89 PT-TM06

Ordenamento

 Ciclovía - prevista	 Conduta adutora (CML)
 Equipamento coletivo	 Equipamento coletivo - proposto
 Espaços de atividades económicas consolidados (AE)	 Espaços de uso especial - equipamentos e infraestruturas consolidados (UI)
 Espaços habitacionais consolidados de nível I (EH1)	 Espaços habitacionais consolidados de nível II (EH2)
 Espaços urbanos de baixa densidade a consolidar (BDa)	 Espaços verdes (EV)
 Estrutura Ecológica Municipal	 Outros espaços agrícolas (A2)
 Rede rodoviária distribuidora: nível 2	 Rede rodoviária local: nível 3
 Sistema do Litoral	 Unidade Operativa de Planeamento e Gestão
 Unidades Territoriais	 Área de Intervenção de Plano Territorial Municipal

Requerente:	Carlos Alberto Martins de Melo Pinto Lopes	ID Confrontação:	25395		
Localidade:	Rua Rainha D. Leonor	Freguesia:			
NIF:	190919647	Data:	18/12/2023	Hora:	12:06



Escala do mapa: 1:5000

Sistema de coordenadas: ETRS89 PT-TM06

PU Condicionantes



Aduтора



Distribuidora principal



Dominio Hídrico - Linha de água e faixa de proteção



Equipamento Existente



Rede de alta tensão - 15 Kv



Sistema hidrográfico de Porto de Mós e faixa de proteção